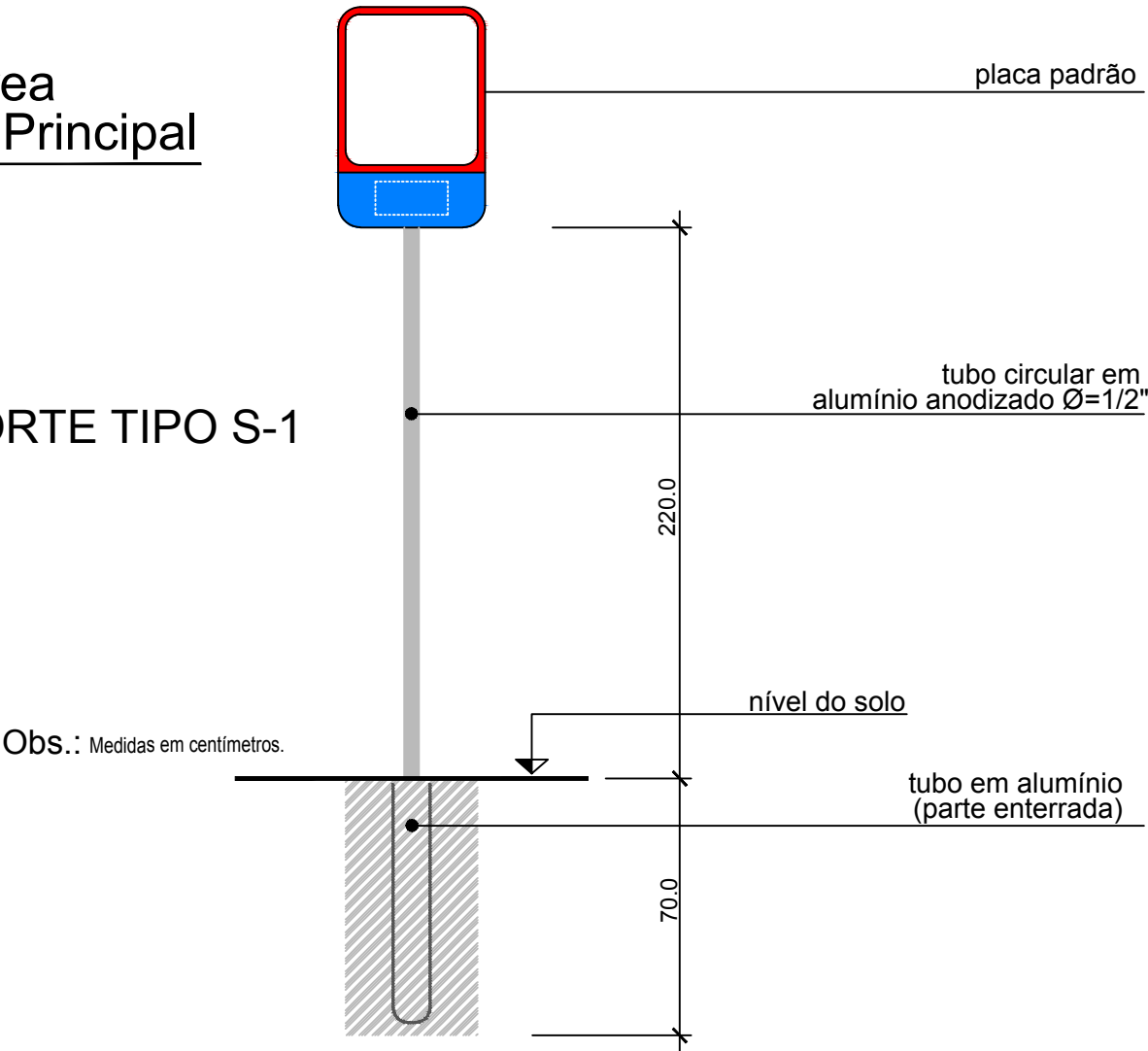
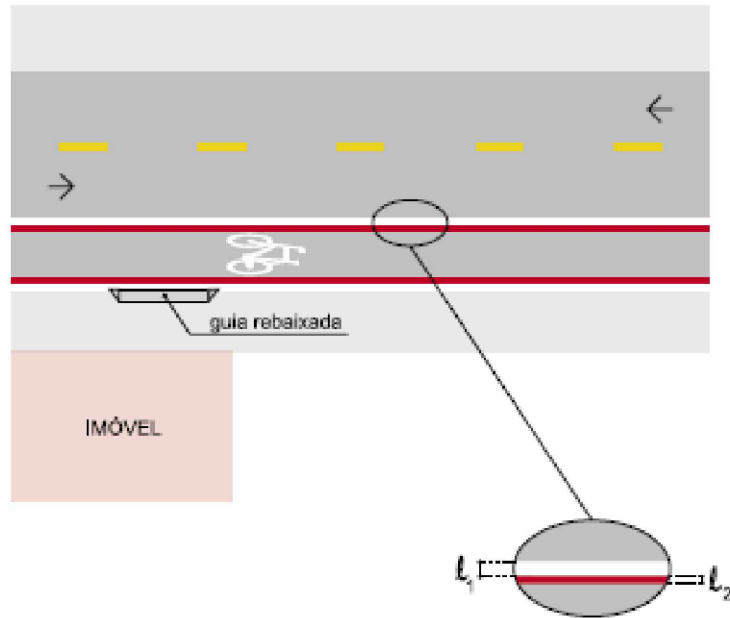


Placa Aérea
Elevação Principal

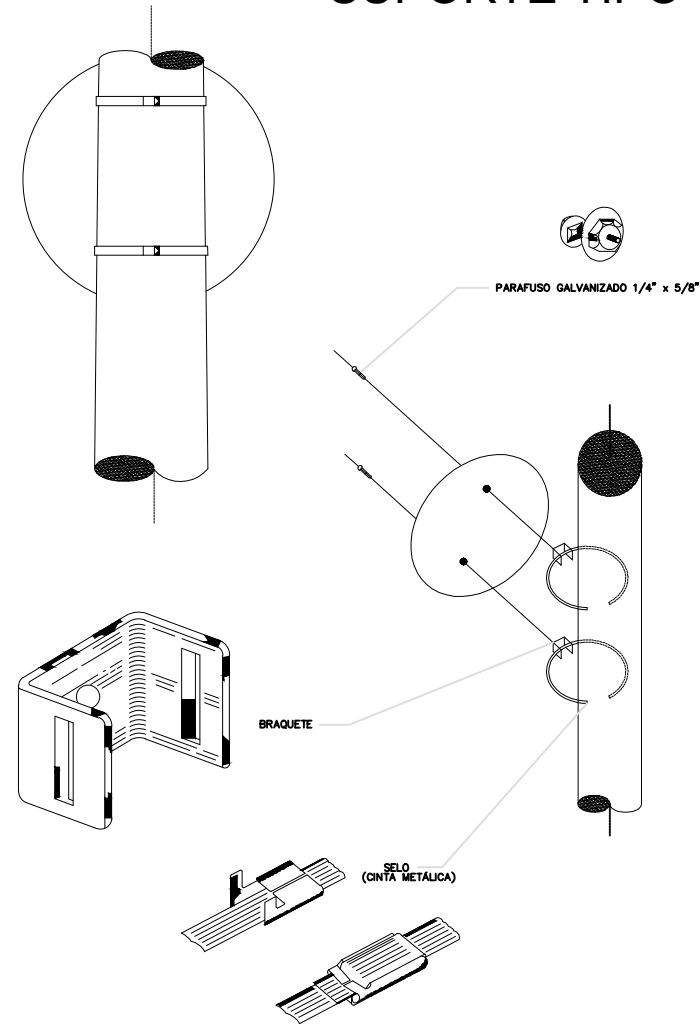
SUPORTE TIPO S-1





5.5.4 Marcação de ciclofaixa ao longo da via (MCI)



SUPORTE TIPO S-2



(conjunto braquete para fixação em poste existente)

REVISÃO	OBSERVAÇÕES	DATA	VISTO
	PREFEITURA MUNICIPAL DE PELOTAS UNIDADE DE GERENCIAMENTO DE PROJETOS - UGP		
P R O J E T O D E M O B I L I D A D E U R B A N A Eduardo Leite - Prefeito Municipal Jair Seidel - Secretário Executivo da UGP			
PROJETO: INCORP CONSULTORIA E ASSESSORIA LTDA.		ARQUIVO: MUDA-03-PESCR00.dwg	
RESPONSÁVEL TÉCNICO: ENGº. JOSÉ CARLOS TEIXEIRA TEDESCO CREA: 005546/RS		DATA: JAN/2015	
PROJETO DE SINALIZAÇÃO DA CICLOVIA		ESCALA:	
TRECHO: ZONA URBANA DO MUNICÍPIO DE PELOTAS/RS		REVISÃO: R00	
AVENIDA DOMINGOS DE ALMEIDA		PRANCHA:	
DETALHES		04/05	

OBS: Fonte – CONTRAN Volume IV (SINALIZAÇÃO HORIZONTAL)
Fonte – MANUAL SINALIZAÇÃO CICLOVIÁRIO DE PORTO ALEGRE